

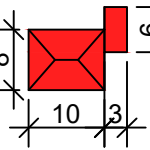



Planzeichenerklärung:

-  Fuß- und Radweg
-  mögliche Grundstücksaufteilung
-  mögliche Bebauung
-  Geltungsbereich

Fresenburge

THOMAS HONNIGFORT
 Bauleitplanung ■ Erschließungsplanung ■ Landschaftsplanung
 Freiraumplanung ■ Projektmanagement

49733 Haren / Ems * Nordring 21 * Tel.: 05932 - 50 35 15 * Fax.: 05932 - 50 35 16

Proj. Nr.: 40 09 04

Proj.: BP Nr. 10 "Dorfplatz", 1. Änderung, Fresenburg

Bebauungsvorschlag

(Kartengrundlage: Liegenschaftskarte, Dipl.-Ing. Bernd Haarmann,
 Auftragsnummer: 220400, Stand vom 16.03.2022 + Bestandsvermessung)

M.: 1 : 1.000

29.03.2022

Ausdruck vom: 29.03.2022